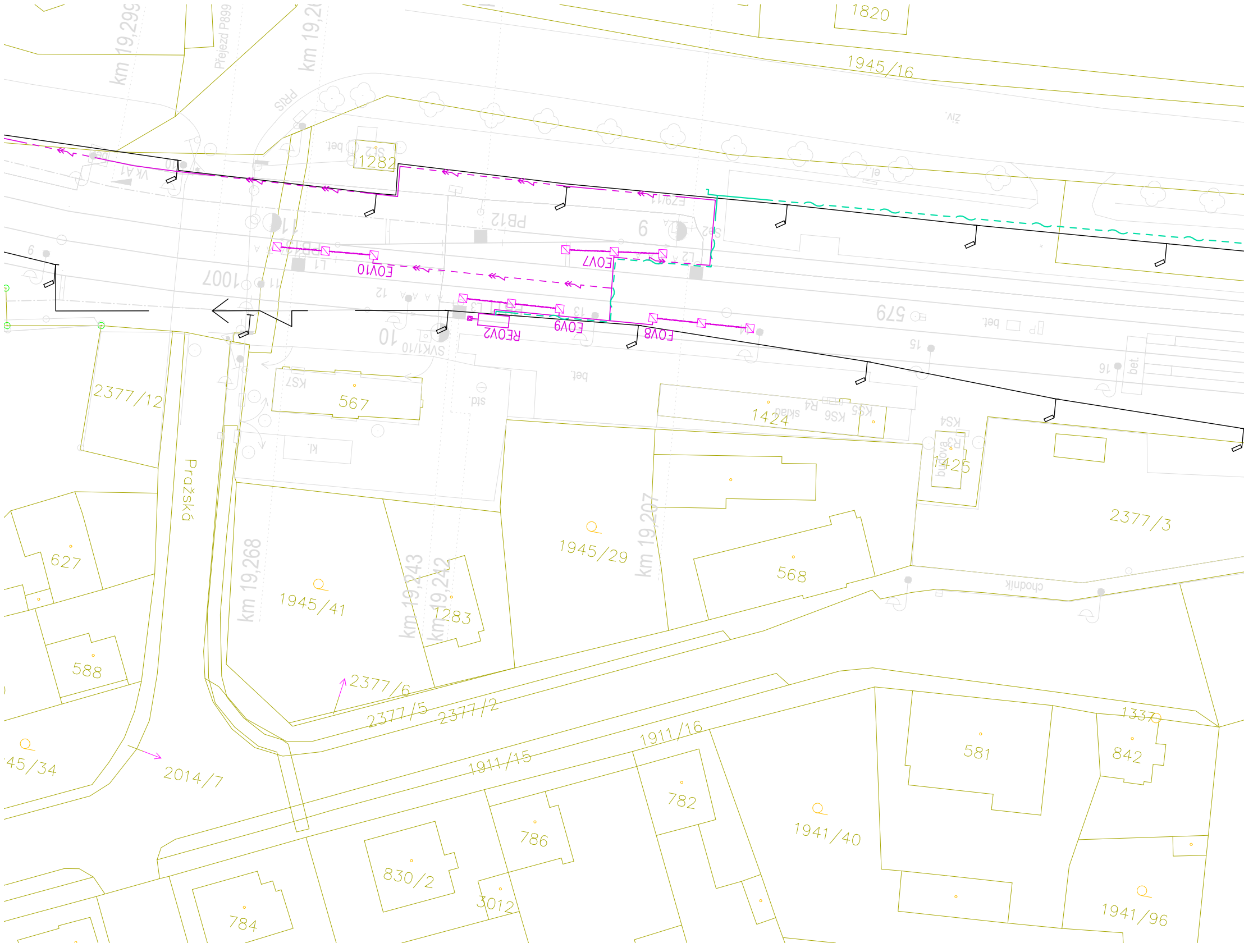
1820
1945/16
km 19,299
Přejezd P899
km 19,2
živ.
1282
bet.
el.
PB12
9
EZ9/11
Sz2
VkA1
EOV7
EOV10
L1
L2
1001
12
13
EOV9
EOV8
REOV2
10
SVKI1/10
579
bet.
15
16
bet.
KS7
567
std.
kl.
1424
sklad
R4
KS6
KS5
KS4
budova
1425
2377/12
Pražská
627
588
km 19,268
1945/41
km 19,243
km 19,242
1283
1945/29
km 19,207
568
2377/3
chodník
2377/6
2377/5
2377/2
1911/16
1911/15
45/34
2014/7
581
1337
842
782
1941/40
786
830/2
3012
784
1941/96

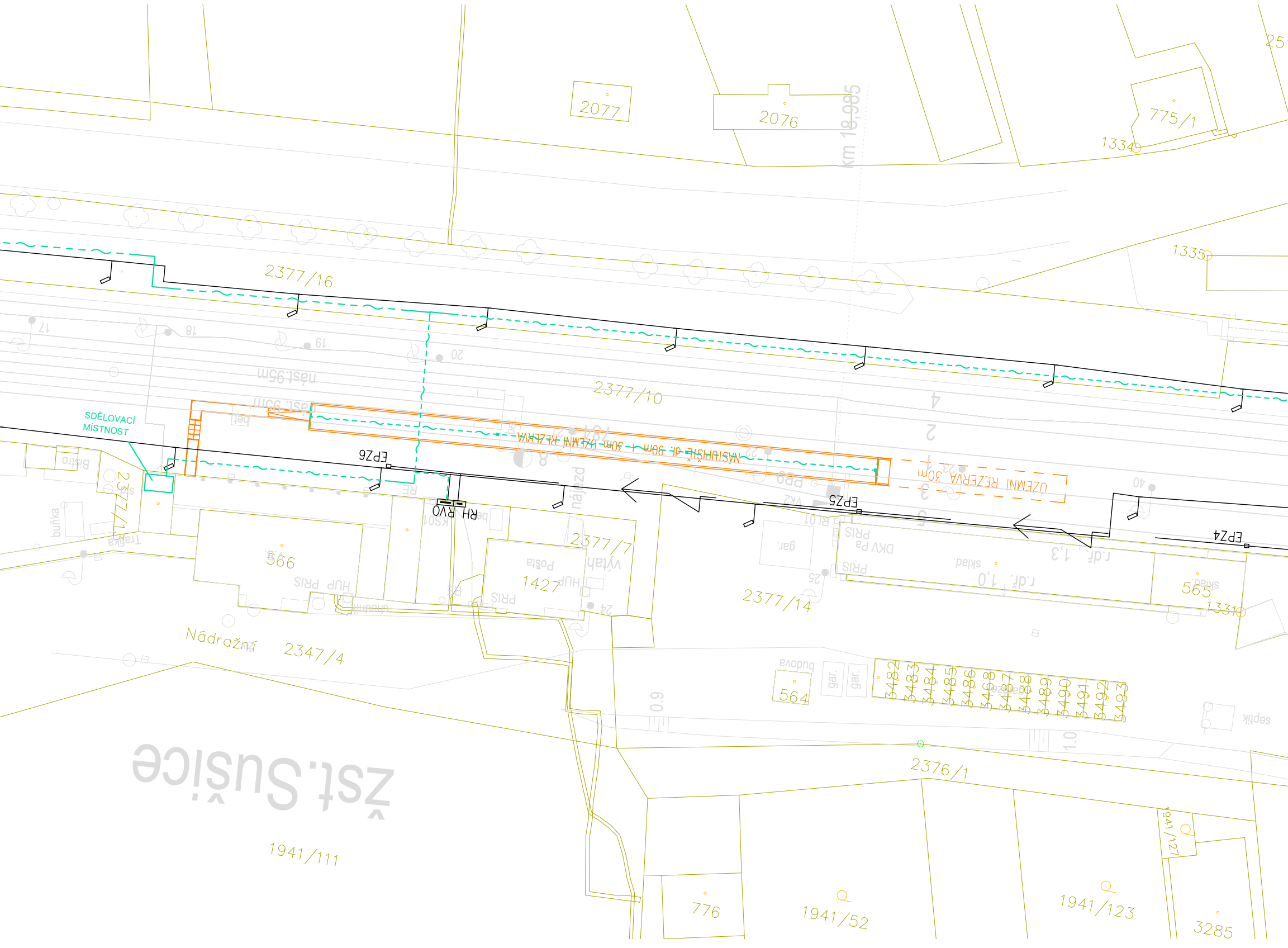
2077
2076
km 18,985
775/1
1334
25
1335
2377/16
2377/10
SDĚLOVACÍ MÍSTNOST
EP26
RH RVO
NÁSTUPIŠTĚ dl. 90m + 30m ÚZEMNÍ REZERVA
ÚZEMNÍ REZERVA 30m
EP25
EP24
2377/13
566
1427
2377/7
2377/14
565
1331
Nádražní
2347/4
564
3482
3483
3484
3485
3486
3468
3487
3488
3489
3490
3491
3492
3493
2376/1
1941/111
776
1941/52
1941/123
1941/127
3285
žst.Sušice
17
18
19
20
nást.95m
nást.95m
2
4
1
3
5
r.dř. 1,3
r.dř. 1,0
sklad
PRIS
DKV Pa
gar.
Pošta
HUP PRIS
buňka
Trafika
Bistro
nájezd
výtah
0.9
1.0
septik
bude
24
25
40
P80

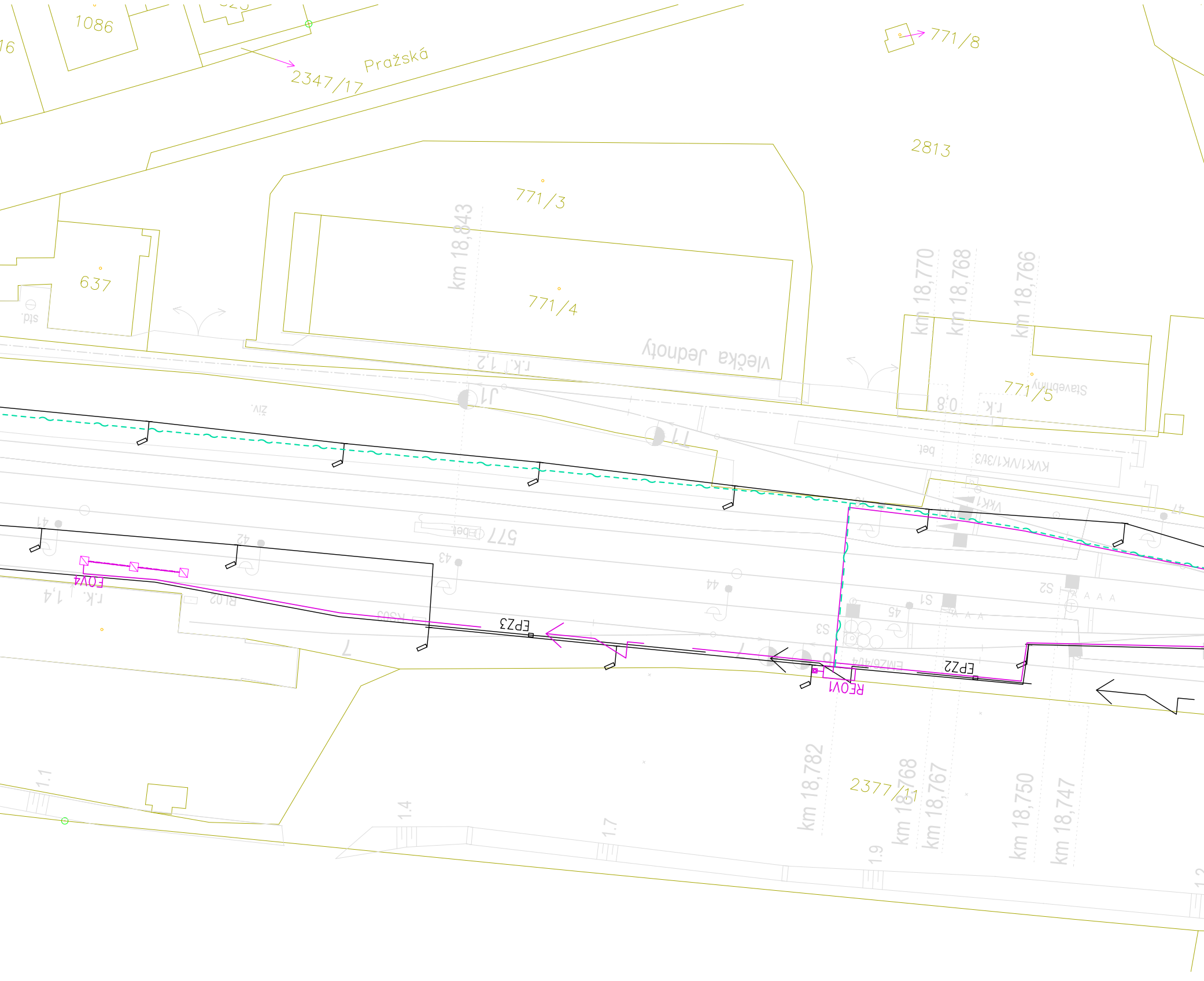
16
1086
Pražská
2347/17
771/8
2813
771/3
637
771/4
km 18,843
km 18,770
km 18,768
km 18,766
std.
vlečka Jednoty
r.k. 1,2
J1
T1
živ.
771/5
Stavebniny
r.k.
0,8
bet.
KVK1/VK1/3E/3
VK1
47
41
42
43
44
45
577
kabel
EOV4
r.k. 1,4
RL02
RS03
EP23
S1
S2
S3
EP22
EMZ6/4/04
REOV1
km 18,782
2377/11
km 18,768
km 18,767
km 18,750
km 18,747
1.1
1.4
1.7
1.9

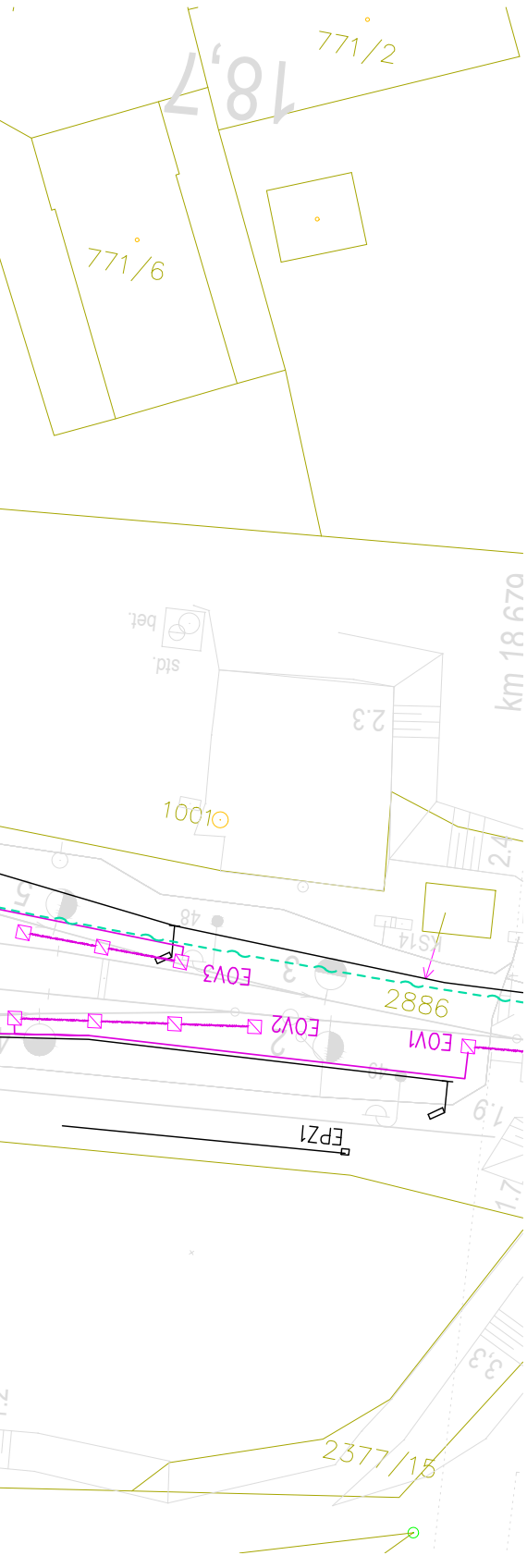
771/2
18,7
771/6
km 18,670
2,3
1001
bet.
sld.
EOV3
EOV2
EOV1
2886
EP21
2377/15
3,3

EVROPSKÁ UNIE
Evropské strukturální a investiční fondy
Operační program Doprava

Ministerstvo dopravy
Státní fond dopravní infrastruktury

[redacted]

Razítko oprávněné osoby:

Podpis: Datum:

Revize:	Datum:	Popis:	Kontroloval:
001	05/2022	Koncept technického řešení	Ing. Emil Špaček
002	09/2022	Dokumentace k připomínkám	Ing. Emil Špaček
003	12/2022	Dokumentace po zapracování připomínek	Ing. Emil Špaček

Stavebník/Investor:	**Správa železnic, státní organizace**
Adresa:	Dlážděná 1003/7, 110 00 Praha 1
Zástupce investora:	Stavební správa západ
Adresa:	Ke Štvanici 656/3, 180 00 Praha 8

SPRÁVA ŽELEZNIC

Zhotovitel stavby:	**SAGASTA s.r.o.**
Adresa:	Novodvorská 1010/14, 142 00, Praha 4 - Lhotka
Kontakt:	T: +420 261 344 100 E: info@sagasta.cz
Zhotovitel objektu:	**SAGASTA s.r.o.**
Adresa:	Novodvorská 1010/14, 142 00, Praha 4 - Lhotka
Kontakt:	T: +420 261 344 100 E: info@sagasta.cz

SAGASTA

Hlavní projektant (HIP):	Specialista:	Odpovědný projektant:	Zpracovatel:
Ing. Emil Špaček	Ing. Stanislav Rýznar	Ing. Stanislav Rýznar	Jindřich Němec

Název stavby/akce:	**Revitalizace trati Horažďovice předměstí (mimo) - Sušice (včetně)**	Označení (S-kód): S631600001 Označení zhotovitele: 121 097
Název části:	Sdělovací zařízení	Označení části: D.1.2.1
Název objektu:	**Místní kabelizace Sušice**	Označení objektu/komplexu: **PS-17-02-11**
Název přílohy: Název dílčí části přílohy:	Situace Místní kabelizace	Číslo přílohy: **2 112** Paré:

Kraj:	Katastrální území:	TUDU:
Plzeňský	Horažďovice Předměstí, Horažďovice, Velké Hydčice, Hejná, Bojanovice pod Rabím, Rabí, Žichovice, Čepice, Velká Chmelná, Malá Chmelná, Sušice nad Otavou, Tedražice, Hrádek u Sušice	0371 02, 0371 B1, 0371 04, 0371 C1, 0371 06, 0371 D1, 0371 08, 0371 E1, 0371 10, 0401 U1

Stupeň dokumentace:	Datum zpracování:	Formáty:	Měřítko:
DUR	12/2022	7xA4	1:500

S-kód:	Stupeň dokumentace:	Část:	Objekt:	Podobjekt:	Příloha:	Revize:
S631600001	_DURX	_D121X	_PS170211	_XX	_2_112	_003

DOKUMENTACI LZE UŽÍVAT POUZE VE SMYSLU PŘÍSLUŠNÉ SMLOUVY O DÍLO. VÝKRES, ČI JEHO ČÁST, MŮŽE BÝT KOPÍROVÁN NEBO JINÝM ZPŮSOBEM ROZŠIŘOVÁN POUZE PO PŘEDCHOZÍM SOUHLASU SAGASTA, s.r.o.